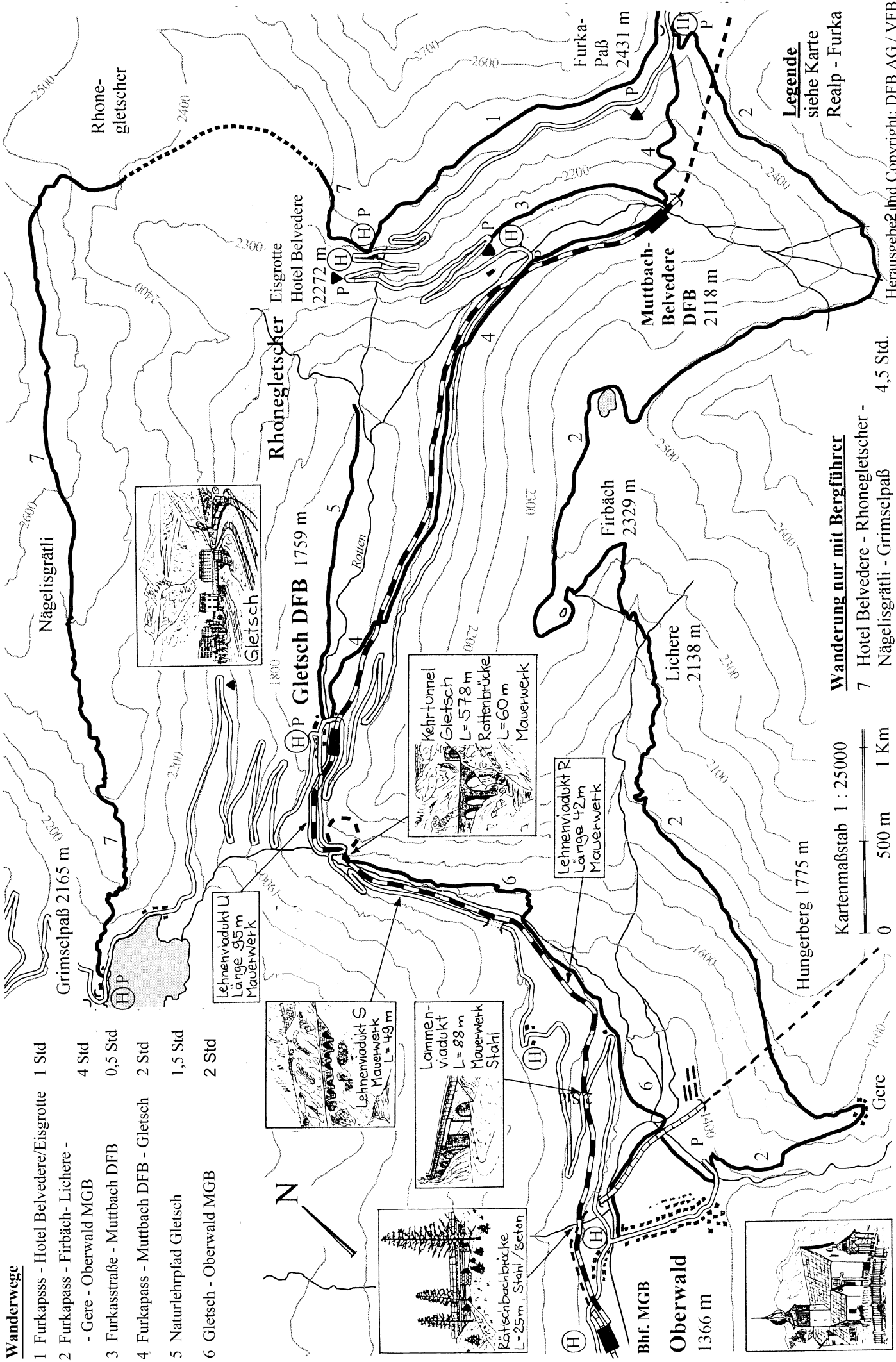


Furka - Bergstrecke Wanderwege zwischen Oberwald und Furka

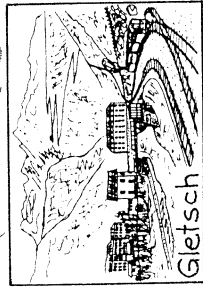
Wanderwege

- 1 Furkapass - Hotel Belvedere/Eisgrotte 1 Std
- 2 Furkapass - Firbäch- Lichere - Gere - Oberwald MGB 4 Std
- 3 Furkasstraße - Muttbach DFB 0,5 Std
- 4 Furkapass - Muttbach DFB - Gletsch 2 Std
- 5 Naturlehrpfad Gletsch 1,5 Std
- 6 Gletsch - Oberwald MGB 2 Std



Nägelisgräti


Grimseipass 2165 m



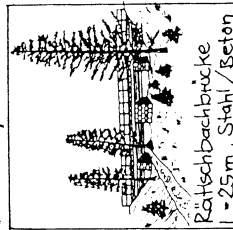
Lehnenviadukt U
Länge 95 m
Mauerwerk



Lehnenviadukt S
Mauerwerk
L = 49 m



Lammen-
viadukt
L = 88 m
Mauerwerk
Stahl



Rätischbachbrücke
L = 25 m, Stahl/Beton



Kehrtunnel
Gletsch
L = 578 m
Rottenbrücke
L = 60 m
Mauerwerk

Lehnenviadukt R
Länge 42 m
Mauerwerk


Firbäch 2329 m

Lichere 2138 m

Muttbach-
Belvedere
DFB
2118 m

Bhf. MGB

Oberwald
1366 m



Hungerberg 1775 m

Kartenmaßstab 1 : 25000



Wanderung nur mit Bergführer

- 7 Hotel Belvedere - Rhonegletscher - Nägelisgräti - Grimseipass 4,5 Std.

Legende
siehe Karte
Realp - Furka